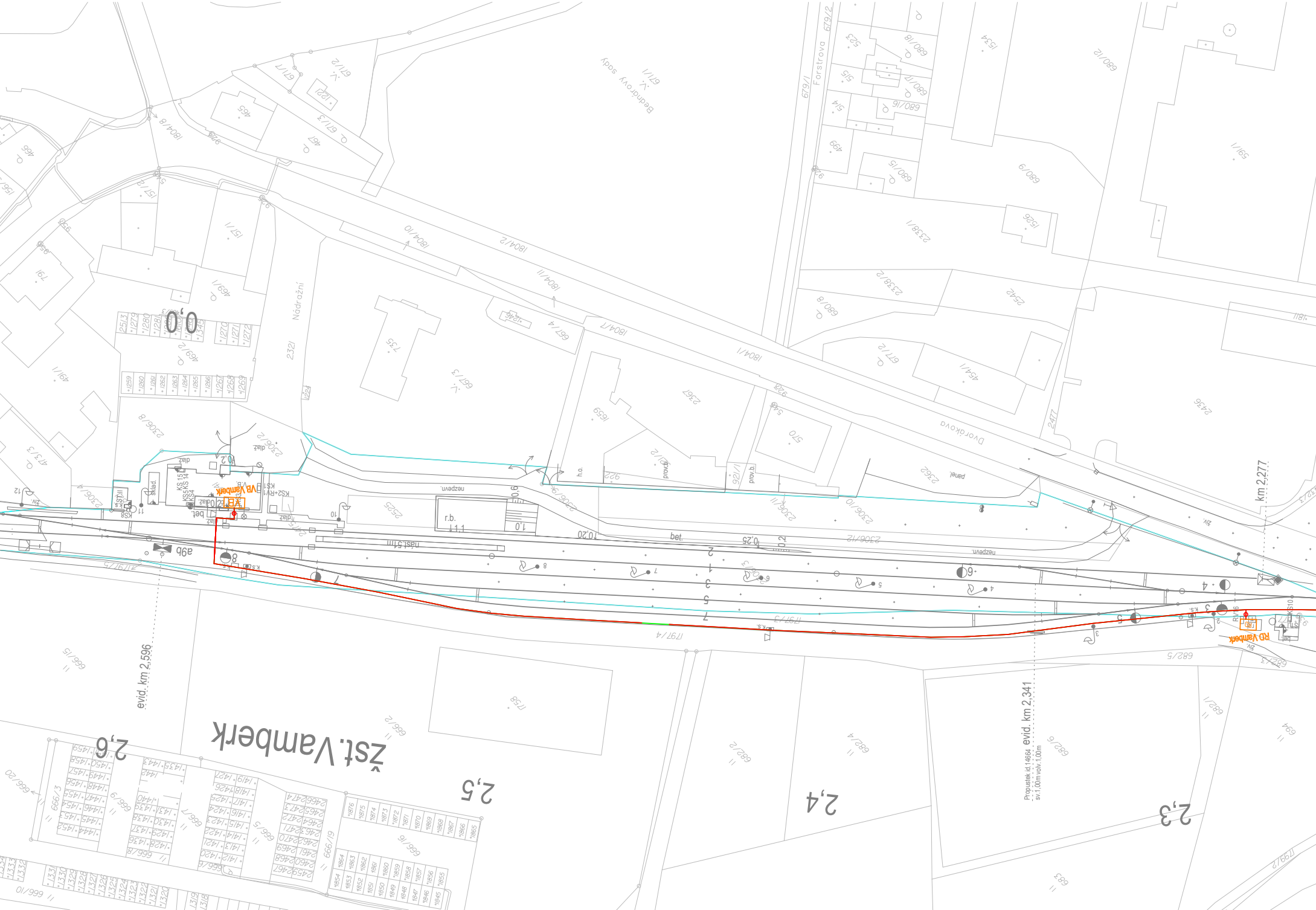
žst. Vamberk
2,6
2,5
2,4
2,3
0,0
evid. km 2,596
evid. km 2,341
km 2,277
Propustek id.14664
sv.1,00m volv.1,00m
VB Vamberk
RD Vamberk
Nádražní
Forstrova
Dvořákova
Bednářovy sady
nást.L51m
bet.
r.b.
nezpev.
panel
sklad.
dlaž.
živ.

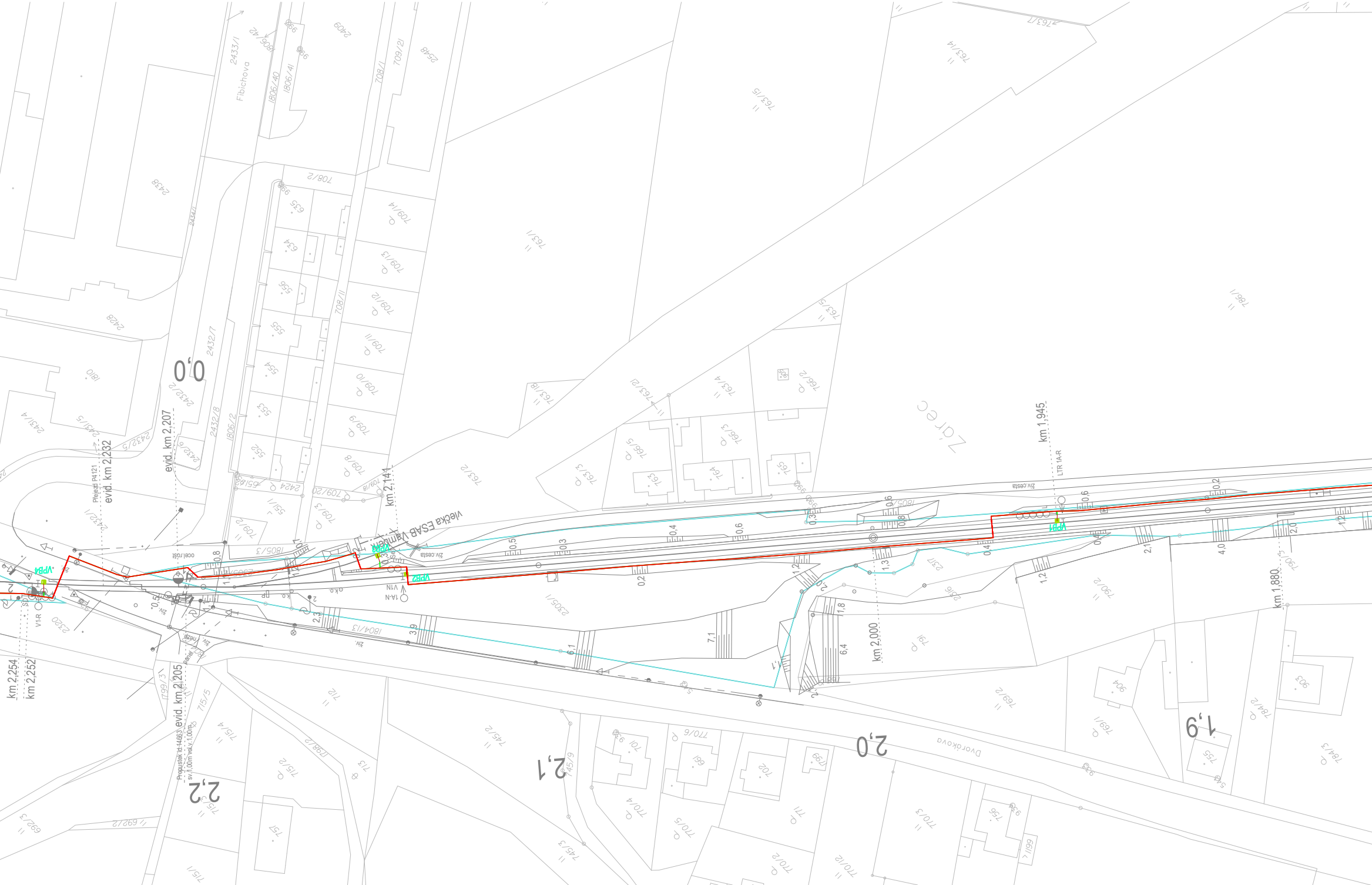
vlečka ESAB Vamberk
km 2,254
km 2,252
evid. km 2,232
Přejezd P4121
evid. km 2,207
evid. km 2,205
Propustek id 14663
sv 1,00m vol.v.1,00m
km 2,141
km 2,000
km 1,945
LTR 1A-R
km 1,880
V1-R
1A-N
V1-N
VPB4
VPB3
VPB2
VPB1
Fibichova
Žárec
Dvořákova
živ.cesta
ocel.rošt
0,0
2,2
2,1
2,0
1,9
2433/1
1806/42
1806/40
1806/41
2409
2548
708/1
709/2
708/2
709/14
709/13
709/12
709/11
709/10
709/9
709/8
709/7
709/20
709/18
763/1
763/2
763/3
763/4
763/5
763/6
763/7
763/8
763/14
763/15
766/1
766/2
766/3
766/5
2438
2428
2432/7
2432/8
2432/2
2432/5
2431/4
2431/5
1806/2
1805/3
1805/1
1804/13
2305/1
2320
2424
790/1
790/2
791
792/1
769/1
769/2
784/2
784/3
770/1
770/2
770/3
770/4
770/5
770/6
745/2
745/3
745/9
715/2
715/4
715/5
712
713
692/3
799/3
757
755
756
904
903

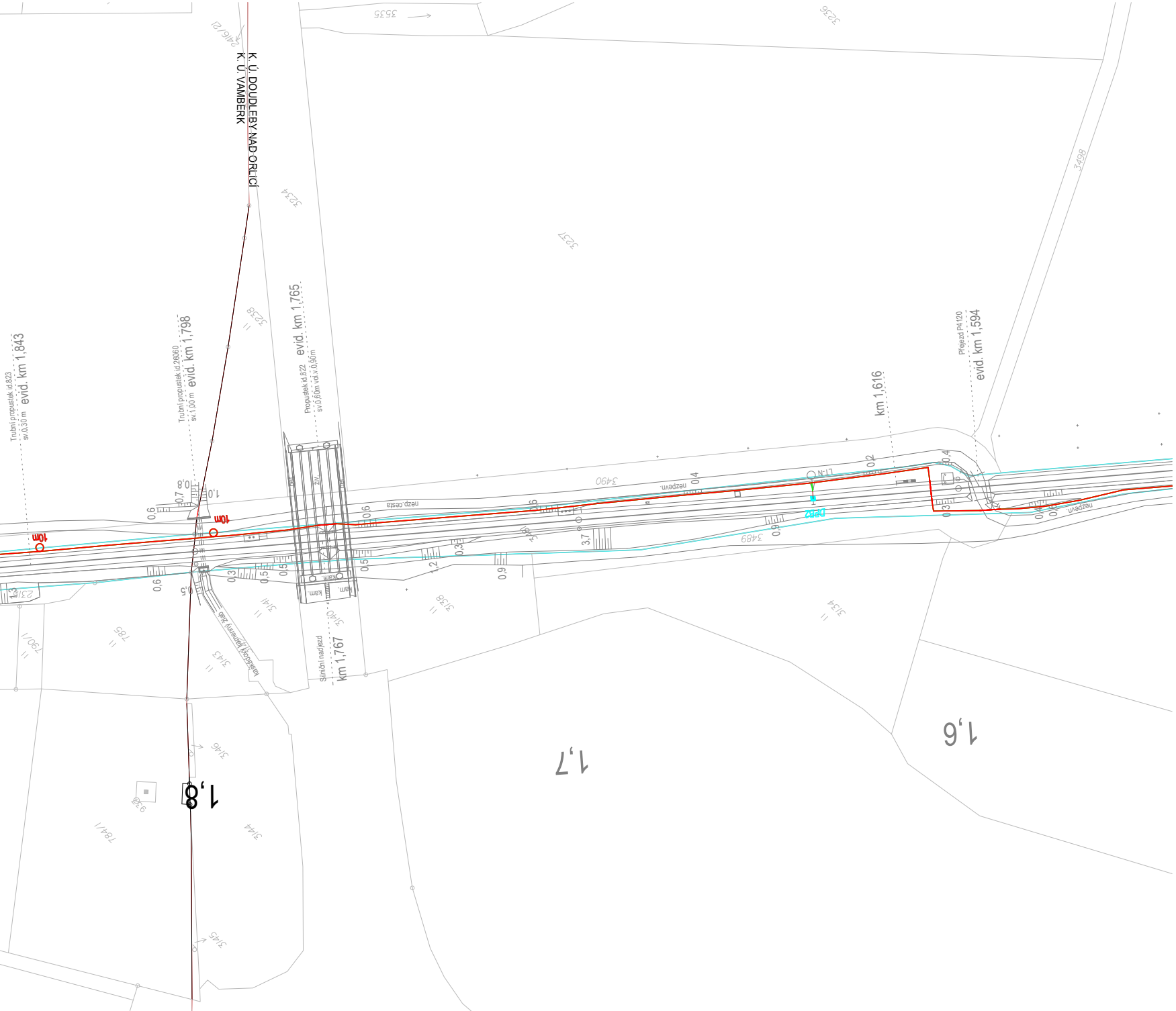
K. Ú. DOUDLEBY NAD ORLICÍ
K. Ú. VAMBERK
Trubní propustek id.823
sv.0,30 m
evid. km 1,843
Trubní propustek id.26060
sv.1,00 m
evid. km 1,798
Propustek id.822
sv.0,60m vol.v.0,90m
evid. km 1,765
Silniční nadjezd
km 1,767
km 1,616
Přejezd P4120
evid. km 1,594
10m
10m
nezp.cesta
nezpevn.
nezpevn.
kaskádový kamenný žlab
kam.
kam.
kam.
živ.
LT-N
DPB2
3535
3236
3498
3237
3234
3238
2346/2
3490
3489
3141
3140
3138
3134
3143
3146
3144
3145
785
790/1
784/1
236
1,8
1,7
1,6

LEGENDA:

—	katastrální mapa
—	geodetické zaměření
—	hranice dráhy (v majetku SŽ)
—	Kolej
—	zabezpečovací zařízení
—	sdělovací zařízení
—	silnoproudé zařízení
—	Uzemnění

Jiná ověření:

Paré:

Orientační schéma:

Razítko oprávněné osoby:

Podpis: Datum:

Revize:	Datum:	Popis:	Kontroloval:
000	12.12.2025	Definitivní odevzdání dokumentace	Ing. Milan Lukášek

Stavebník/Investor:	**Správa železnic, státní organizace**
Adresa:	**Dlážděná 1003/7, 110 00 Praha 1**
Zástupce investora:	**Oblastní ředitelství Hradec Králové**
Adresa:	**U Fotochemy 259, 501 01 Hradec Králové**

Zhotovitel díla:	**Signal Projekt s.r.o.**
Adresa:	Vídeňská 55, 639 00 Brno
Kontakt:	T: +420 543 233 962 E: projekce@signalprojekt.cz
Zhotovitel části/objektu:	**Signal Projekt s.r.o.**
Adresa:	Vídeňská 55, 639 00 Brno
Kontakt:	T: +420 543 233 962 E: projekce@signalprojekt.cz

Hlavní projektant (HIP):	**Ing. Milan Lukášek**	Specialista:	**Bc. Jaroslav Machain**

Název stavby/akce:	**Vypracování projektové dokumentace Oprava zabezpečovacího zařízení v žst. Doudleby n. O.**	Označení investora: **S640230023** Zakázka: **24-074-40-113**
Název části:	Sdělovací zařízení	Označení části: **D.1.2.5**
Název objektu/dílčí části:	**Doudleby nad Orlicí - Vamberk, traťový kabel**	Označení objektu/komplexu: **PS 14-02-51**
Název přílohy: Název dílčí části přílohy:	Situační výkres žkm 1,6 - žkm 2,6	Číslo přílohy (typ/pořadí): 2. 506

Odpovědný projektant: Bc. Jakub Kalina	Zpracovatel přílohy: Bc. Jakub Kalina	Měřítko: 1:1000 Formáty: 7 x A4	Stupeň dokumentace: **RDS**
Kraj: Královéhradecký	Katastrální území: viz textová část	TUDU: 1302 L1	Smluvní datum zpracování: **12.12.2025**

Označení investora:	*Stupeň dokumentace:*	*Část:*	*Objekt:*	*Podobjekt:*	*Příloha:*	*Revize:*
S 6 4 0 2 3 0 0 2 3	*_ R D S _*	*_ D 1 2 0 1*	*_ P S 1 4 0 2 5 1*	*_ X X*	*_ 2 _ 5 0 5*	*_ 0 0 0*

[Prostor pro další informace]